

# IP Expert

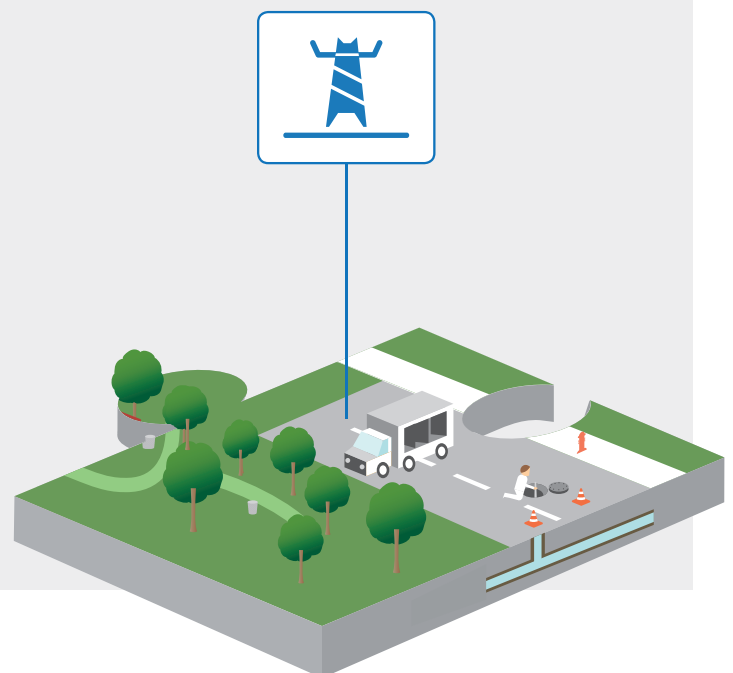
Ergänzende Werkzeugsammlung auf Basis von Esri ArcGIS Desktop



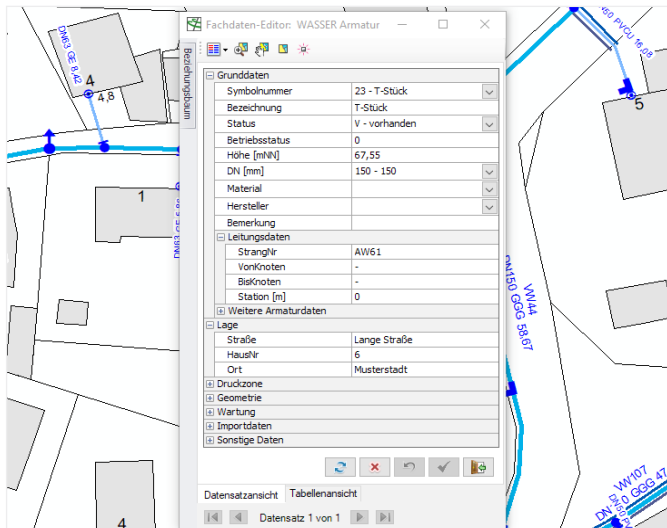
**IP Expert (ArcMap)** bildet als ArcGIS Desktop-Erweiterung die perfekte Grundlage für die zu verwaltenden Kataster. Neben den Fachkatastern mit spezieller Fachlogik (z. B. für Abwasser, Wasser, Strom und Straße) werden individuelle Anforderungen unterschiedlichster Themengebiete bearbeitet.

Mit IP Expert können Daten schnell und einfach erfasst und bearbeitet, intelligent beschriftet, bemaßt, analysiert und exportiert werden. Alle Werkzeuge und Funktionen stehen bereits in der **Esri ArcGIS Desktop Basic-Skalierung** ohne Einschränkung zur Verfügung.

» Ergänzende Funktionen  
für das Erstellen und  
Bearbeiten von fachlösungs-  
unabhängigen Katastern. «

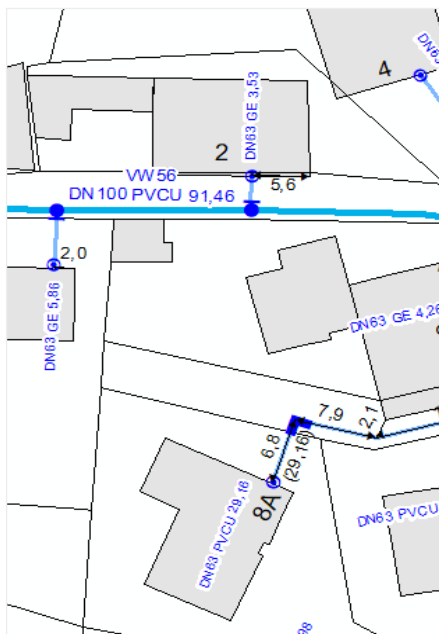


Räumliche Fragestellungen  
nachhaltig lösen »



## Das steckt dahinter

- IP Expert unterstützt beim Aufbau eines Katasters nach individuellen Bedürfnissen
- IP Expert fügt sich als Erweiterung nahtlos in die klassische Esri ArcGIS Desktop-Umgebung und ihren Funktionsumfang ein
- Über thematisch gruppierte Werkzeugleisten stehen zusätzliche Funktionen bereits ab der Basic-Skalierung bereit



## Das kann IP Expert

- Bequemes Erfassen und Bearbeiten von Sachdaten mit dem „Fachdaten-Editor“ und dem XKataster Manager
- Individuelles Gestalten der Eingabemasken durch Festlegen von Auswahl- bzw. Pflichtfeldern und Anpassen der Feldreihenfolge
- Einfaches Erstellen und Bearbeiten von Geometrie- und Sachdaten mit Hilfe von Konstruktions-Werkzeugen und konfigurierbaren Vererbungsregeln
- Werkzeuge zum intelligenten attributbezogenen Beschriften sowie zum Messen und Bemaßen unterstützen den Aufbau des GIS-Projektes
- Vereinfachte Suchfunktionen, verschiedene Analyse-Werkzeuge und erweiterte Import-/Exportmöglichkeiten (DXF, ASCII, Excel)



## Der Vorteil liegt auf der Hand

- IP Expert ist die ideale Erweiterung für den ArcGIS Desktop-Arbeitsplatz und ergänzt den Funktionsumfang zielgerichtet für eine leistungsfähige, komfortable, effiziente und einfache Bearbeitung eines individuellen Katasters
- Einfache Werkzeuge zum individuellen Aufbau eines Katasters führen zu einer Steigerung der Effizienz durch Optimierung der wiederkehrenden Arbeitsprozesse
- Alle IP Expert-Funktionen (inkl. Beschriftung und Bemaßung) stehen ab der Esri ArcGIS Desktop Basic-Skalierung zur Verfügung

